

Žadatel:

VH-TRES spol. s r. o.
Janáčková Renata
Senovážné nám. 240/1
37001 České Budějovice

IČO: 15771822

Evid. číslo žádosti: 2019280460

Evid. číslo subjektu: 0000062477

Ministerstvo obrany - Sekce ekonomická a majetková -
OOÚZ
P. O. BOX 45, Hradební 772/12
110 05 Praha 1

Žádám Vás o vyjádření k technické infrastruktuře z důvodu:
Existence sítí

Název akce:

PPO Volyně

Výška stavby (m):

0

Doplňkové informace:

Výška budovy nebo objektu [m]:0

Výška jeřábu [m]:0

Poznámka:**Údaje o stavebníkovi:****Přílohy (názvy souborů příloh):**

Vybraný způsob doručení vyjádření: poštou

Žádost vytvořena: 19.06.2019

S pozdravem

Janáčková Renata

Telefon: | Mobil: +420774101906 | E-mail: janackova@vhtres.cz



utilityreport

Tato žádost byla vygenerována službou **UtilityReport**, kterou provozuje **HRDLIČKA spol. s r. o.** Více na www.mawis.eu.
V případě dotazu kontaktujte zákaznické centrum na telefonu: **+420 251 618 458** nebo e-mailu: info@mawis.eu.

Evid. č. žádosti: 2019280460
Pořadové číslo polygonu: 1
Katastrální území: Volyně (Strakonice) 784958
Popis polygonu: zájmové území

SNM MO

zastoupená Janou JANOUŠKOVOU

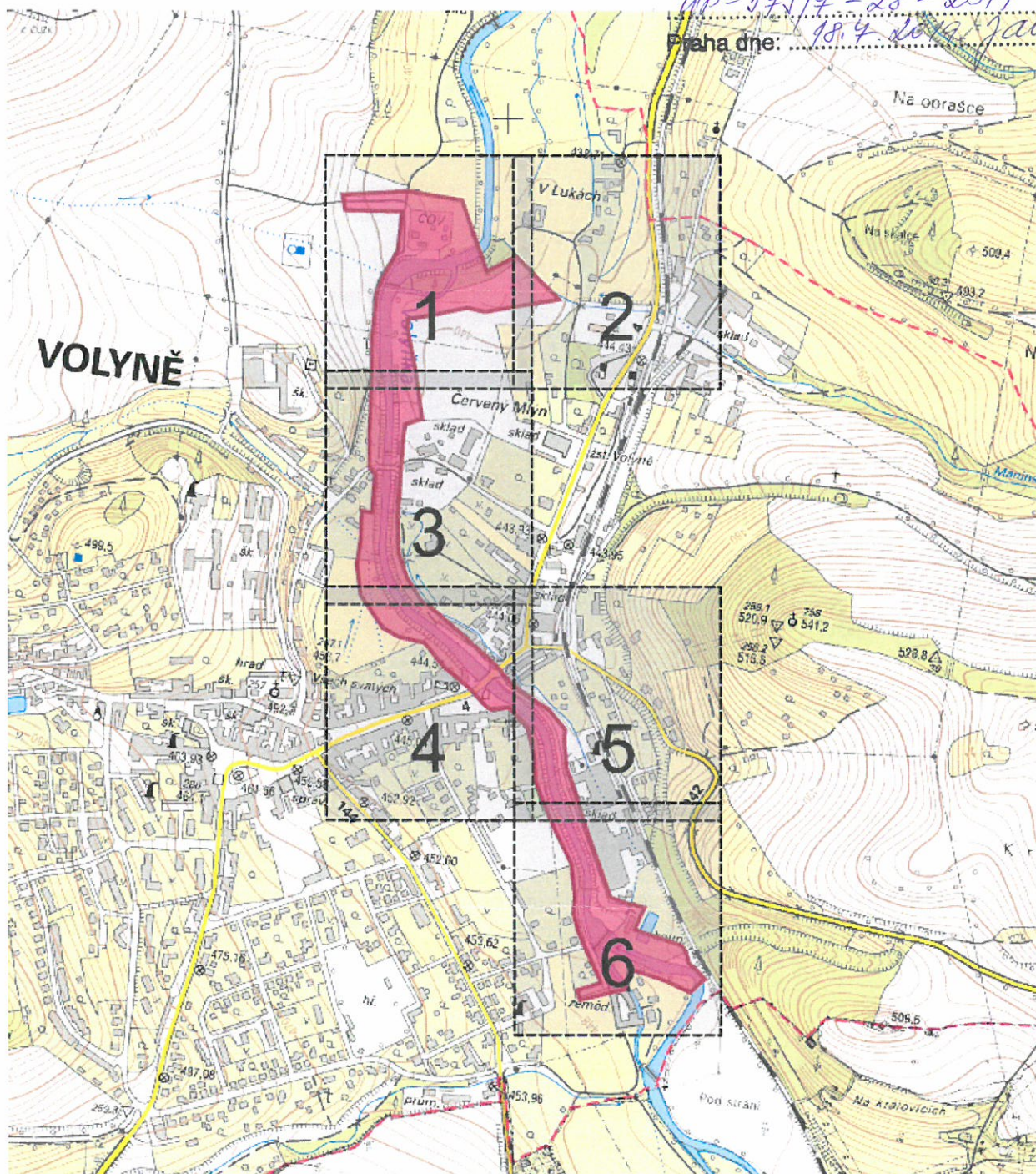
OOÚZ/Oddělení ochrany územních zájmů ČECHY

Polygon 1 - Mapa širších vztahů

OdOÚZ ČECHY Inženýrské síťe nebo zařízení AČR.

Toto stanovisko platí po dobu jednoho roku,
ale není souhlasem pro potřeby územního řízení
nebo stavebního povolení.

WP-54914-28-2019
Praha dne: 18.4.2019 Jan



0 100 200 300m

Podkladová data © CÚZK

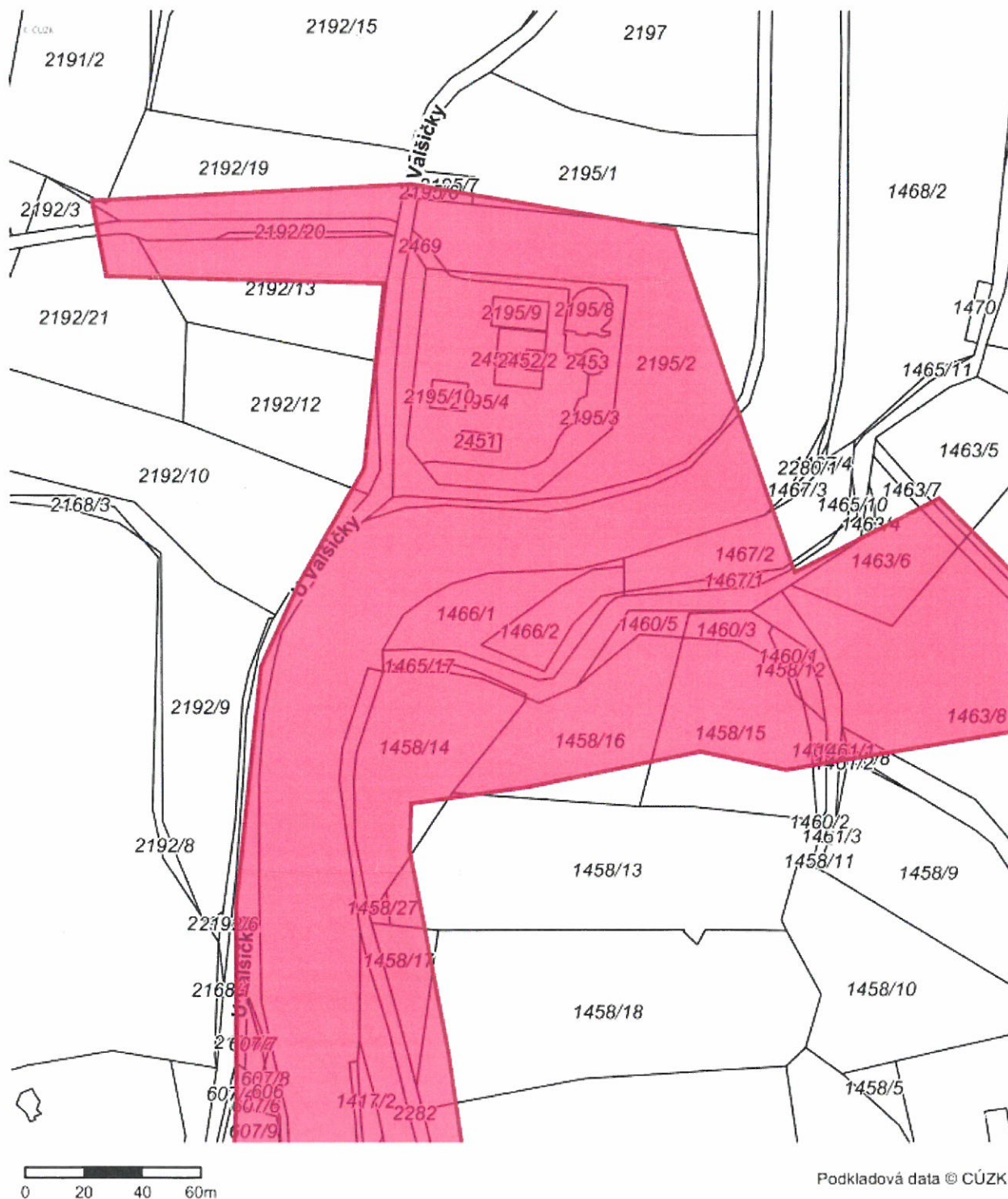
Evid. č. žádosti: 2019280460

Pořadové číslo polygonu: 1

Katastrální území: Volyně (Strakonice) 784958

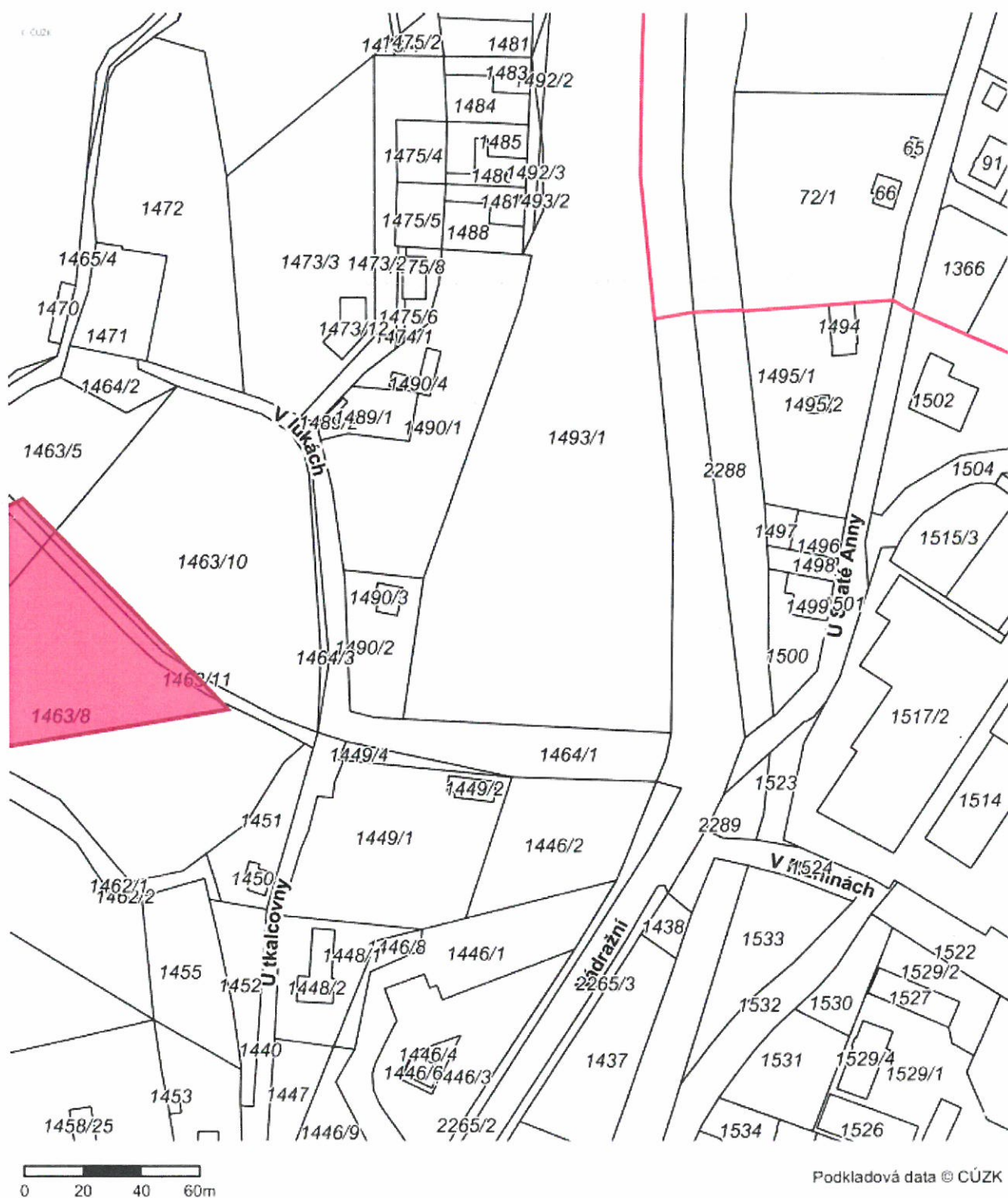
Popis polygonu: zájmové území

Polygon 1 - Detail - list atlasu 1/6



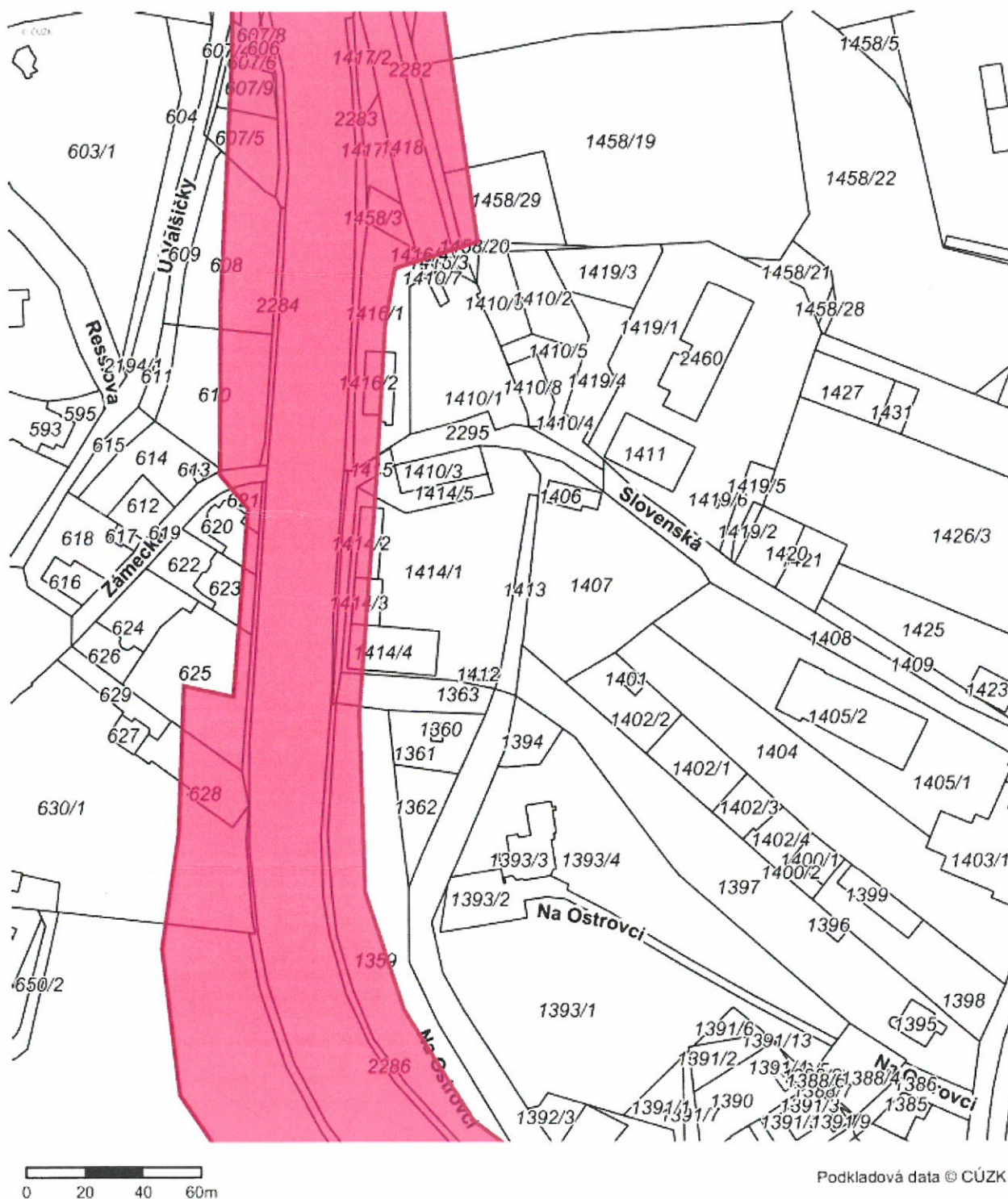
Evid. č. žádosti: 2019280460
Pořadové číslo polygonu: 1
Katastrální území: Volyně (Strakonice) 784958
Popis polygonu: zájmové území

Polygon 1 - Detail - list atlasu 2/6



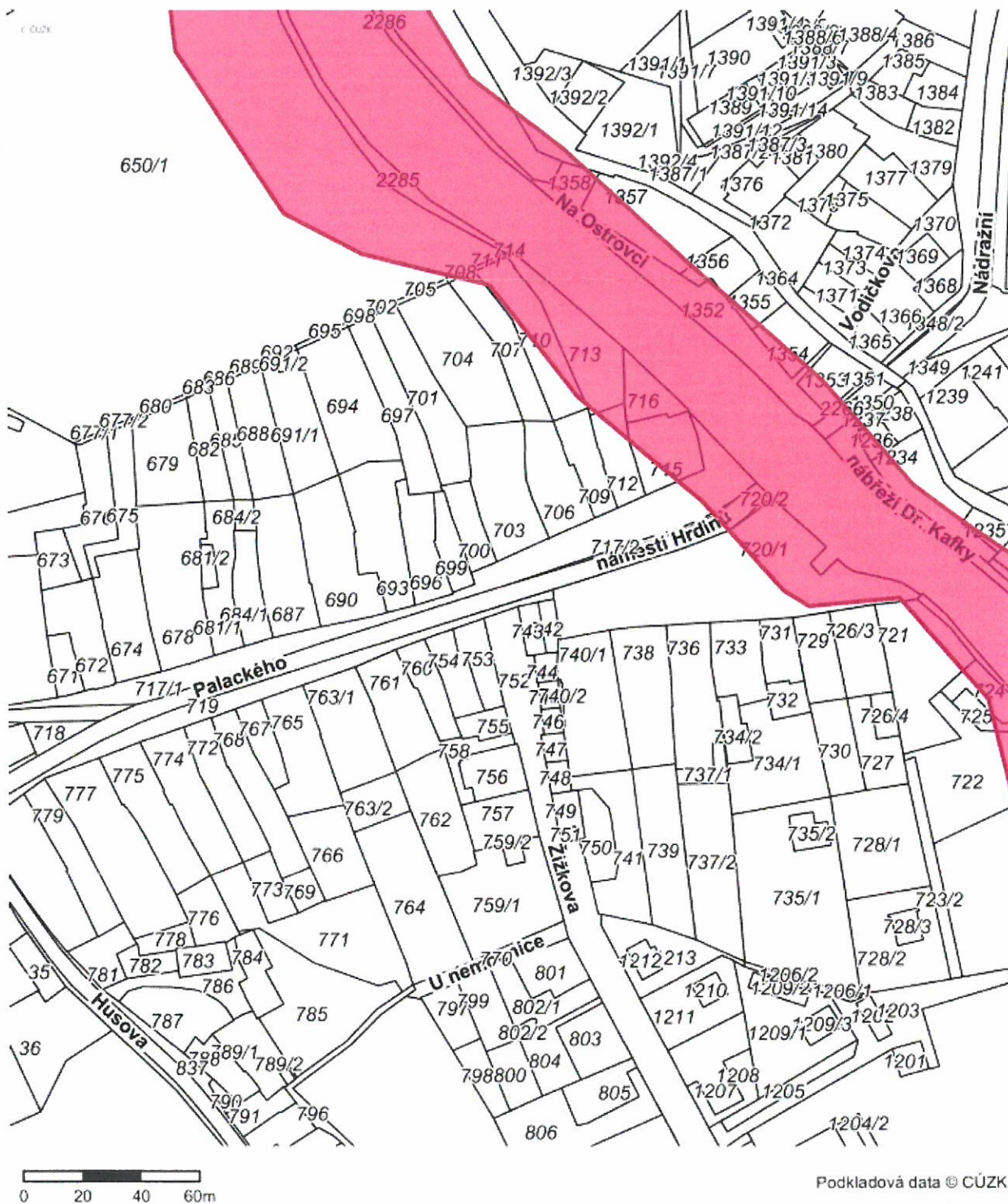
Evid. č. žádosti: 2019280460
Pořadové číslo polygonu: 1
Katastrální území: Volyně (Strakonice) 784958
Popis polygonu: zájmové území

Polygon 1 - Detail - list atlasu 3/6



Evid. č. žádosti: 2019280460
 Pořadové číslo polygonu: 1
 Katastrální území: Volyně (Strakonice) 784958
 Popis polygonu: zájmové území

Polygon 1 - Detail - list atlasu 4/6



Popis polygonu: zájmové území

